



# ISLAS FERROE

El Archipiélago desconocido del Atlántico Norte



**ECOWILDLIFE**  
TRAVEL



*En el corazón del Atlántico Norte, las Islas Feroe emergen como un destino virgen. Este archipiélago, con sus paisajes verdes y acantilados dramáticos, ofrece una experiencia única de conexión con la naturaleza. Descubriremos pueblos pintorescos donde el tiempo parece haberse detenido, la rica cultura vikinga y la hospitalidad de sus habitantes te harán sentir como en casa. Cada día en las Islas Feroe es una oportunidad para maravillarnos con su fauna, desde frailecillos hasta ovejas que pastan libremente. Prepárate para un viaje inolvidable lleno de serenidad y misterio.*


# ITINERARIO


ISLAS FEROE  
EXPEDICIÓN ATLÁNTICO NORTE  
VERANO -2025

Día 2 de mayo

BARCELONA-VAGAR

Salida Barcelona y llegada a Vággar vía Copenhague. Recogida en el aeropuerto y traslado a hotel en el Centro de la capital, Tórshavn.

 D8 3657      Vie, 02MAY    BCN - CPH      12:40 - 15:35      02:55 h    Q9/Econ.

 RC 459      Vie, 02MAY    CPH - FAE      18:35 - 19:50      02:15 h

### Alojamiento en Hotel Hafnia (3\*) o similar

Precio por noche 2 pax A+D: 186€

Después del check in y en un primer paseo por el casco histórico de Tórshavn, la capital degustaremos una cena local en alguno de los restaurantes cercanos (no incluido).





Hoy, después de desayunar nos desplazaremos en un cómodo trayecto por carretera hasta la isla de Vágur. Allí nos espera uno de los acantilados más impresionantes del planeta, Gásaldur que se alzan majestuosos, esculpidos por el tiempo y los elementos, creando una barrera natural que protege el valle donde se asienta el pueblo del mismo nombre.

Desde lo alto, se puede contemplar el vasto océano, y donde, además, el paisaje es un mosaico de verdes intensos y grises rocosos, salpicado por la espuma blanca del mar. En días despejados, el cielo azul se funde con el horizonte, mientras que, en días



nublados, la niebla envuelve el lugar en un manto de misterio y serenidad. La cascada de Múlafossur, que cae desde lo alto del acantilado, añade un toque de magia al escenario, con sus aguas cristalinas que se precipitan hacia el océano en un espectáculo natural impresionante.

Después nos espera Tindhólmur, un islote fascinante situado al sur de Sörvágsfjörður, al oeste de la isla de Vágar. Este islote deshabitado se distingue por sus cinco picos característicos, que le dan una apariencia casi mitológica. Los picos se llaman



Ytsti, Arni, Lítlí, Breiði y Bogdi, que se traducen como El más lejano, Águila, Pequeño, Extenso y Torcido.

El islote ocupa una superficie de aproximadamente 650.000 metros cuadrados y su punto más alto alcanza los 262 metros sobre el nivel del mar. La cara sur de Tindhólmur está formada por escarpados acantilados de basalto, mientras que su lado norte presenta suaves colinas verdes que se extienden hasta la cima. Tindhólmur es un lugar de contrastes extremos y belleza natural.



Durante el verano, se pueden observar frailecillos anidando en el islote, añadiendo un toque de vida a este paisaje solitario. La vista desde el cercano pueblo de Bøur es especialmente impresionante, ofreciendo una perspectiva panorámica del islote y sus picos.

A continuación, regresaremos a la capital para hacer un recorrido de tarde por los puntos más interesantes del lugar. Visitaremos Indir Ryggi, el casco antiguo, nos perderemos en sus callejuelas y ambiente especial, nos acercaremos hasta Tinganes, el parlamento más austero del mundo y por supuesto visitaremos Vágsbotn, el puerto de Tórshavn.

**Alojamiento en Hotel Hafnia (3\*) o similar**

Por la mañana, después de desayunar en nuestro hotel, partiremos hacia la isla de Streymoy, con una primera parada obligada en Vestmanna. El pueblo es el punto de partida para la popular excursión a sus acantilados. En un viaje en barco de unas dos horas desde el puerto podremos disfrutar de vistas impresionantes de la línea costera de más de 600 metros de altura. Durante la excursión exploraremos cuevas marinas, pasaremos por debajo de arcos de piedra y acantilados imposibles y avistaremos aves marinas. **(178€ por persona, salida desde la capital o Vestmanna)**



A continuación, continuaremos nuestra ruta hasta nuestro siguiente destino. La población de Tjørnuvík costea el fiordo y pasando por pequeños pueblos y montañas, como Haldarsvík, Eidr o Funningur, un recorrido para disfrutar de los paisajes de las Islas Feroe, antes de llegar a nuestro lugar de destino, el pintoresco enclave de Gjógv, conocido por su puerto natural encajonado entre acantilados.

**Alojamiento Gjaargardur Guesthouse Gjógv (A+D) (221€ 2 hab. Doble)**





Hoy, tras el desayuno partiremos hacia Klaksvík es la segunda ciudad más grande del país y está situada en la isla de Borðoy. Un túnel submarino de 6,3 km desde Eysteroy termina muy cerca del centro de la ciudad. Bajo altas montañas se encuentran dos ensenadas en una franja de tierra que casi divide Borðoy y es allí donde se encuentra la ciudad.

Al ser un importante nudo de comunicaciones, Klaksvík prosperó como centro comercial e industrial para las islas del norte a lo largo de los años. El puerto revela la importancia de la industria pesquera. Además, aquí se elabora la cerveza más popular de las islas, la Føroya Bjór. En la actualidad, Klaksvík tiene una población de unos 4.600 habitantes.



Klaksvík es el sitio ideal para descubrir la costumbre feroesa de conmemorar a los que han muerto en el mar. Normalmente, los muertos son enterrados en tumbas señaladas en un cementerio, cerca de una iglesia. Pero si la persona ha desaparecido en el mar, la tradición en las ciudades y pueblos de las Islas Feroe es hacer un pequeño cuadrado, tal vez dándole la apariencia de un jardín con árboles y arbustos alrededor. Allí se colocan varias placas conmemorativas de bronce. Todas tienen grabado el nombre del barco, la fecha del accidente, el nombre de la persona y su edad.



Resulta especialmente conmovedor ver una larga lista de nombres, algunos de ellos muy jóvenes.



**Alojamiento: Hotel Runavík (3\*) A+D (201€ 2 hab. Doble)**

Las Islas Feroe albergan una historia rica y mística que se remonta a siglos antes de nuestra era. Es parte esencial de su identidad cultural y patrimonio. Los primeros asentamientos humanos en este archipiélago nórdico son, según los hallazgos arqueológicos, de naturaleza monástica, atribuidos a eremitas de origen irlandés que buscaban refugio en estas tierras lejanas para su contemplación y oración. Aunque los registros escritos son escasos, los vestigios encontrados en diferentes islas apuntan a una presencia humana temprana, antes de la llegada de los nórdicos.





Con el paso del tiempo, las Islas Feroe atrajeron la atención de los exploradores escandinavos, quienes, seducidos por la estratégica ubicación del archipiélago y sus abundantes recursos, establecieron bases para sus incursiones en el Atlántico Norte. El inicio de la Era Vikinga marcó un punto de inflexión para la historia de las islas. Hacia finales del siglo VIII y principios del IX, se cree que los primeros grupos vikingos llegaron a las Islas Feroe, transformando su cultura y modo de vida. La influencia vikinga es evidente en muchos aspectos, desde la organización social y política hasta la lengua feroesa, que conserva raíces del antiguo nórdico.

La exploración y el establecimiento vikingos en las Islas Feroe no solo tuvieron efectos demográficos y culturales, sino que también configuraron el paisaje político de las islas. En este período, se fundaron aldeas y se organizó la tierra de acuerdo con los principios de la sociedad nórdica. Los círculos de piedra, llamados 'thing', que servían como lugares de reunión y toma de decisiones, son evidencia de la estructura política implementada por los Vikingos, estableciendo así las bases de lo que sería el sistema parlamentario feroés.



En ausencia de fuentes escritas contemporáneas, la tradición oral ha jugado un papel crucial en la preservación del legado de los primeros habitantes de las Islas Feroe y la era vikinga. Las sagas, historias y leyendas transmitidas a través de generaciones han permitido mantener vivo el conocimiento de aquellos tiempos, permitiendo a historiadores y estudiosos reconstruir la evolución de estas islas hasta nuestros días. La combinación de evidencia arqueológica y narrativas orales sigue alimentando el imaginario colectivo y el sentido de identidad de los feroeses.



El archipiélago de las Islas Feroe ha sido testigo de significativos cambios en su panorama sociopolítico a lo largo de los siglos. Originalmente establecido por colonos nórdicos, el dominio del territorio ha oscilado entre manos noruegas y danesas. La transición del dominio noruego al danés trajo consigo una serie de ajustes estructurales y reformas que moldearon la identidad actual del archipiélago. Este movimiento no solo afectó la administración política, sino que también tuvo un impacto en las tradiciones, la lengua y las prácticas culturales de las Islas Feroe.

Con la firma de la Unión de Kalmar en 1397, las Islas Feroe se convirtieron en una pieza más dentro del reino de Dinamarca y Noruega, pero fue el declive de la influencia noruega lo que marcó un



antes y un después en la región. Durante este periodo, se observa una asimilación de las costumbres danesas, lo cual puso de relieve la progresiva integración del archipiélago bajo la órbita cultural y política de Dinamarca. A ello se sumó la implementación de políticas danesas que buscaban centralizar el control y favorecer intereses económicos específicos, lo que acabaría por redefinir el tejido social y económico de las islas.

Las implicaciones de la transición de poder se evidenciaron también en el ámbito lingüístico y educativo. Aunque el feroés, idioma derivado del antiguo noruego, se mantuvo firmemente arraigado en la población, la administración danesa impuso el danés como lengua oficial, efectuando una política de danización en la enseñanza y la burocracia.

Esta política tuvo consecuencias duraderas, pues no fue sino hasta el siglo XX que el feroés recuperaría su lugar preponderante en la educación y la administración local, reflejando un resurgimiento de la conciencia nacional feroesa en respuesta a siglos de influencia extranjera.



Por la mañana, tras el desayuno, partiremos hacia Viðareiði en otro recorrido espectacular camino del extremo norte del archipiélago. En nuestro camino disfrutaremos de los paisajes feroces en toda su magnitud. Viðareiði se encuentra en el extremo más septentrional de la isla de las Islas Feroe, una aldea de granjas en el extremo más septentrional del Archipiélago que no dejará de sorprendernos.



A continuación, regresaremos para ir, vía Ferry en apenas 20 minutos, a la isla de Kalsoy, una estrecha franja de tierra que culmina en el Faro de Kallur. Pero antes, nos espera el pequeño pueblo de Mikladalur y la leyenda de la mujer foca.

La leyenda de Kópakonán, también conocida como la Mujer Foca, es una de las historias más famosas de las Islas Feroe. Esta leyenda se origina en la isla de Kalsoy, una de las más septentrionales del archipiélago. Según la tradición, las focas eran antiguamente seres humanos que decidieron vivir en el mar, adoptando la forma de focas. Una vez al año, en la víspera de los Tres Reyes, estas criaturas regresaban a la costa, se despojaban de su piel de foca y recuperaban su forma humana para bailar y celebrar durante toda la noche.

La historia cuenta que un joven granjero de Mikladalur, un pequeño pueblo en Kalsoy, se enamoró de una de estas mujeres focas. Una noche, mientras las focas estaban en la playa, el joven robó la piel de una de ellas, impidiéndole regresar al mar. La mujer, ahora atrapada en su forma humana,



se vio obligada a casarse con el granjero y tuvieron varios hijos.

A pesar de vivir con el granjero, la mujer foca siempre añoraba el mar. Un día, mientras su esposo estaba en el campo, encontró su piel de foca escondida y, sin dudarlo, se la puso y regresó al océano, dejando atrás a su familia humana. Antes de irse, le pidió a su esposo que cuidara bien de sus hijos.



La leyenda de Kópakonán no termina aquí. Se dice que la mujer foca lanzó una maldición sobre los hombres de Mikladalur, condenándolos a morir en el mar. Esta maldición se ha convertido en parte del folklore local y se cree que todos los hombres del pueblo están destinados a perecer en el océano.

Hoy en día, una estatua de Kópakonán se erige en la costa de Mikladalur, recordando a los visitantes la trágica historia de amor y pérdida que forma parte del rico patrimonio cultural de las Islas Feroe. La figura de la mujer foca, con su mirada melancólica hacia el mar, simboliza la eterna conexión entre los habitantes de las islas y el océano que los rodea.

### Alojamiento: Hotel Runavík (3\*) A+D

Día 7 de mayo

KLAKSVÍK- TÓRSHAVN

Tras el desayuno, comenzaremos nuestro regreso a la capital, Tórshavn. Tras conducir hasta el puerto de Gamlaraett tomaremos el ferry\* que, pasando por delante de las islas de Hestur y Koltur, nos llevará a Skopun, en la isla de Sandoy.


También conocida como Isla de Saga, es una de las más vírgenes de todo el archipiélago y donde todavía se mantiene el estilo de vida tradicional feroés. Además de la iglesia de Sandur o los acantilados repletos de aves marinas merece la pena visitar los pequeños pueblos costeros de Dalur, Húsavík o Skálavík.


### Alojamiento en Hotel Hafnia (3\*) o similar

Día 8 de mayo

TÓRSHAVN -REGRESO

Desayuno y tiempo libre en la capital. A la hora convenida traslado al aeropuerto para tomar vuelo de regreso a Barcelona vía Copenhague.

|   |        |            |           |               |         |          |
|---|--------|------------|-----------|---------------|---------|----------|
|  | RC 450 | Jue, 08MAY | FAE - CPH | 08:20 - 11:25 | 02:05 h | H1/Econ. |
|---|--------|------------|-----------|---------------|---------|----------|

|   |         |            |           |               |         |          |
|---|---------|------------|-----------|---------------|---------|----------|
|  | SK 1585 | Jue, 08MAY | CPH - BCN | 15:30 - 18:20 | 02:50 h | R9/Econ. |
|---|---------|------------|-----------|---------------|---------|----------|

### PRECIO VENTA PUBLICO

GRUPO 6/8 PAX € /pax

GRUPO 9/14 PAX € /pax

Precio presupuestado en habitación doble.

Suplemento individual € /pax

Vuelos no incluidos. A título informativo vuelo desde 625€+ 50€ TASAS, que deberá ser recalculado a la emisión

### ACTIVIDADES OPCIONALES

---

## INCLUIDO EN EL PRECIO

---

- Guía acompañante desde España
- Asistencia por nuestro personal en todas las llegadas y salidas en Aeropuerto, hoteles, estaciones de trenes, etc...
- Traslados desde por carretera en furgonetas, visitas guiadas y excursiones mencionadas en el programa.
- Alojamiento por un total de 6 noches en régimen habitación doble y desayuno.
- Todas las tasas aplicables en hoteles y por transportes
- Tasas del gobierno por el Servicio y tasas Eco de entradas a espacios naturales
- Seguro cancelación por fuerza mayor

---

## EL PRECIO NO INCLUYE

---

- Vuelos internacionales ni tasas
- Todos los gastos de carácter personal como comidas, bebidas, etc.
- Cualquier otro gasto no especificado en el programa y no mencionado como incluido
- Seguros de evacuación, cancelación u otros.
- Actividades opcionales

NOTA IMPORTANTE: Este es un programa de naturaleza y algunas de las actividades y/o servicios pueden ser reprogramados o suspendidos por cuestiones climatológicas o fuerza mayor. La organización buscará la mejor solución en cada uno de los casos, si llegará a suceder esos cambios y reprogramará actividades alternativas.